


***PLAN ODNOWY  
MIEJSCOWOŚCI  
BŁOGOSZCZ  
NA LATA 2009 – 2016***



**Błogoszcz 2009**

## **SPIS TREŚCI**

Wprowadzenie	3
1. Położenie i charakterystyka miejscowości	4
1.1. Warunki glebowe	5
1.2. Struktura władania gruntami	6
2. Analiza zasobów miejscowości	7
2.1. Struktura wiekowa	7
2.2. Bezrobocie	8
2.3. Instytucje	9
2.4. Środowisko kulturowe	9
2.5. Miejsca i obiekty o szczególnym znaczeniu	10
3. Ocena słabych i mocnych stron miejscowości – Analiza SWOT	12
4. Wizja rozwoju wsi	13
4.1. Remont budynku świetlicy wiejskiej w Błogoszczy	14
4.2. Budowa sieci kanalizacyjnej	15
5. Opis projektu przyjętego do realizacji	15
6. Arkusz planowania krótkoterminowego	15
7. Arkusz planowania długoterminowego	15
8. Harmonogram realizacji projektu	17
9. Zgodność Planu Odnowy Miejscowości Błogoszcz ze strategiami i planami rozwoju wyższego rzędu	17
10. System Wdrażania Planu Odnowy Miejscowości Błogoszcz	18
11. System Monitorowania i Oceny Planu Odnowy Miejscowości	19

## **WPROWADZENIE**

Podstawą rozwoju miejscowości Błogoszcz jest dokument pn. „Plan Odnowy Miejscowości Błogoszcz”, który określa misję, cele i kierunki działania wraz z zadaniami inwestycyjnymi na lata 2009 - 2016. Bezpośrednim powodem stworzenia Planu Odnowy jest chęć efektywnego pozyskiwania funduszy strukturalnych na rzecz wsi w nowym okresie programowania pomocy w Unii Europejskiej, niemniej mieszkańcy Błogoszczy oraz władze lokalne już od dawna widziały potrzebę perspektywicznego wyznaczenia kluczowych kierunków rozwoju miejscowości. Opracowanie dokumentu planistycznego, jakim jest Plan Odnowy Miejscowości Błogoszcz to kolejny etap starań mieszkańców o ukierunkowanie rozwoju wsi.

Przedkładany Plan Odnowy Miejscowości jest zgodny z dokumentami strategicznymi rozwoju kraju, regionu oraz Gminy Siedlce. Podstawą opracowania Planu jest Program Rozwoju Obszarów Wiejskich na lata 2007-2013 oraz Plan Rozwoju Lokalnego dla Gminy Siedlce na lata 2005-2013 przyjęty uchwałą Rady Gminy w Siedlcach nr Nr XXVIII/288/2005 z dnia 31 marca 2005 roku.

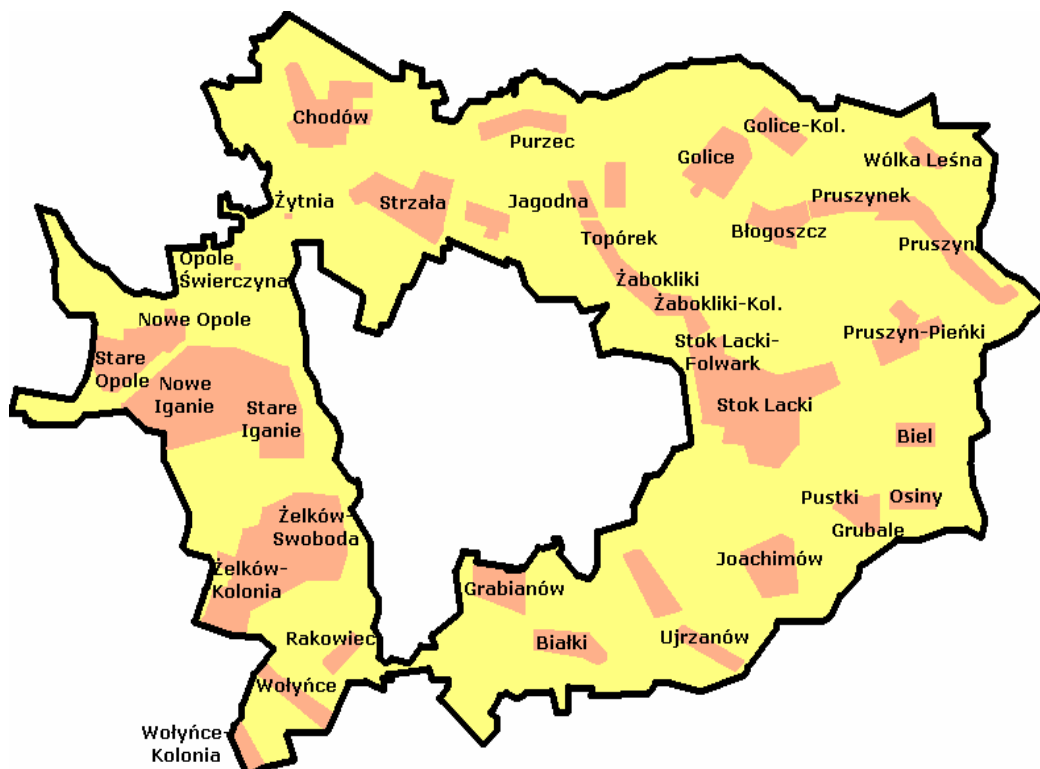
Plan Odnowy Miejscowości Błogoszcz poprzez realizację wskazanych w nim przedsięwzięć przyczyni się do podniesienia standardu życia jego mieszkańców oraz zwiększenia atrakcyjności całej miejscowości.

## 1. POŁOŻENIE MIEJSCOWOŚCI

Miejscowość Błogoszcz jest jednym z 35 sołectw wyodrębnionych w podziale administracyjnym gminy Siedlce położonej na Wysoczyźnie Siedleckiej w powiecie siedleckim, we wschodniej części województwa mazowieckiego. Błogoszcz położona jest 10 km na wschód od Siedlec. Sołectwo zajmuje 305.7 ha, co stanowi 2% powierzchni całej gminy. Miejscowość leży niedaleko drogi krajowej K-2. Jest także bliskie połączenie do granic z Białorusią (Terespol - Brześć), co sprzyja rozwojowi regionu wschodniej części gminy.

### Sołectwo Błogoszcz sąsiaduje :

- od północy z sołectwem Golice - Kolonia
- od zachodu z sołectwem Golice
- od południa z sołectwem Stok Lacki
- od wschodu z sołectwem Pruszyń



*Położenie Błogoszczy na tle Gminy Siedlce*

## Plan Odnowy Miejscowości Błogoszcz

### **Przez wieś przebiegają:**

- droga powiatowa nr 3632W - Błogoszcz – Ługi Wielkie – Borki Kosiorki
- droga powiatowa nr 3633W- Pruszynek – Błogoszcz – Golice

Do miejscowości dojeżdża autobus MPK, który dowozi młodzież do szkół, a ludność do Siedlec do pracy i do instytucji użyteczności publicznych. Aby dojechać do większych miast Polski mieszkańcy korzystają ze stacji kolejowej w Krzymoszach (gmina Mordy) leżącej w odległości 5 km od Błogoszczy.

### **1.1. Warunki glebowe**

Gleby oraz rzeźba terenu na obszarze wsi Błogoszcz, podobnie jak na terenie całej gminy zostały ukształtowane w strefie moren czołowych zlodowacenia Warty i jego faz recesyjnych. Taki stan rzeczy spowodował zróżnicowanie gleb. Najwięcej gruntów rolnych jest w klasie bonitacyjnej V- 68.68 ha, co stanowi 26,31% wszystkich użytków rolnych. Łąki i pastwiska zajmują 35.73 i stanowią 13,69%. Natomiast lasy obejmują obszar 31.71 ha i stanowią 10,83% całej powierzchni gruntów miejscowości.

	Użytki rolne				Lasy
	Łąki	Pastwiska	Grunty rolne		
Klasa gruntów	Powierzchnia /ha/	Powierzchnia /ha/	Klasa gruntów	Powierzchnia /ha/	Powierzchnia /ha/
III	5.91	-	IIIa IIIb	- 6.50	-
IV	17.20	7.49	IVa IVb	66.61 43.28	12.83
V	0.84	3.82	V	68.68	17.80
VI	0.37	0.10	VI	40.28	1.08
<b>ogółem</b>	<b>24.32</b>	<b>11.41</b>		<b>225.35</b>	<b>31.71</b>

Źródło: Opracowanie własne na podstawie danych z Urzędu Gminy Siedlce


## 1.2. Struktura władania gruntami

Lp.	Własność	Powierzchnia /ha/
1.	Skarb Państwa	4.40
2.	Grunty Osób Fizycznych	279.10
3.	Grunty Spółek Prawa Handlowego	9.40
4.	Grunty Powiatów	3.20
5.	Grunty Gminne	9.60
<b>Razem</b>		<b>305,70</b>

Źródło: Opracowanie własne na podstawie danych z urzędu Gminy Siedlce

Z powyższej tabelki wynika, że całkowita powierzchnia gruntów w miejscowości Błogoszcz wynosi 305.7 ha i stanowi 2,6% wszystkich gruntów gminy.

**Procentowa własność gruntów w miejscowości Błogoszcz**



- Grunty Osób Fizycznych**
- Grunty Skarbu Państwa**
- Grunty Gminne**
- Grunty Powiatów**
- Grunty Spółek Prawa Handlowego**

## Plan Odnowy Miejscowości Błogoszcz

Największą część stanowią grunty będące własnością osób fizycznych – 279.10 ha , co stanowi 91,3%, w następnej kolejności są grunty gminne, które stanowią 3,14% i grunty Spółek Prawa Handlowego stanowiące 3,1%. Najmniejszą część stanowią grunty Skarbu Państwa – 1,4% i grunty Powiatów bo tylko 1%.

W sołectwie nie ma gospodarstw agroturystycznych, ale są bardzo dobre warunki na ich utworzenie, gdyż teren Błogoszczy jak i obszary pomiędzy tą miejscowością, a sąsiadującymi sołectwami charakteryzują się dużą lesistością. Występuje tu największy kompleks lasów liczących około 240 ha- jest to 16% całej lesistości gminy. Pod względem siedliskowym dominują siedliska borowe. Największą powierzchnię zajmują bory mieszane świercze. Znacznie mniejsze powierzchnie zajmują drzewostany olchowe, brzoźowe i dębowe.

## 2. ANALIZA ZASOBÓW MIEJSCOWOŚCI

### 2.1. Struktura wiekowa

Błogoszcz liczy niewielu mieszkańców bo zaledwie 179 osób, co wynosi 2% na tle całej gminy. Głównym źródłem utrzymania mieszkańców jest praca w rolnictwie oraz prace w różnego typu zakładach zlokalizowanych w mieście Siedlce i okolicy. Część mieszkańców czerpie dochody z pracy najemnej w innych miejscowościach oraz prac sezonowych.

STRUKTURA WIEKOWA MIESZKAŃCÓW BŁOGOSZCZY		
Wyszczególnienie		Liczba Ludności
Wiek	0 – 6	25
	7 – 12	17
	13 – 15	4
	16 – 18	5
	18 – 23	14
	powyżej 23	112
kobiety		94
mężczyźni		83
<b>Razem</b>		<b>177</b>

Źródło: Opracowanie własne na podstawie danych z Urzędu Gminy

Z tabeli wynika, że najwięcej jest mieszkańców po 23 roku życia i stanowią oni 63% całej ludności Błogoszczy. Natomiast młodzież w przedziale od 13 do 23 lat stanowi 13%.

## Plan Odnowy Miejscowości Błogoszcz

### 2.2. Bezrobocie

Zjawisko bezrobocia w Błogoszczy jest niewielkie i stanowi tylko 1%. Jest to 5 osób zarejestrowanych w Powiatowym Urzędzie Pracy w Siedlcach, w tym 4 kobiety.

<b>BEZROBOTNI WEDŁUG CZASU POZOSTAWANIA BEZ PRACY, WIEKU, POZIOMU WYKSZTAŁCENIA I STAŻU PRACY</b>		
Wyszczególnienie		Liczba bezrobotnych
Wiek	18-24	1
	25-34	1
	35-44	2
	45-54	1
	55-59	0
	60-64 lata	0
Wykształcenie	wyższe	0
	polic. i śr. zaw.	3
	śr. ogólnokoszt.	0
	zasad. zawodowe	2
	gimnazjalne i poniżej	0
Staż Pracy	do 1 roku	0
	1-5	3
	5-10	0
	10-20	0
	20-30	0
	30 lat i więcej	0
	bez stażu	2
Czas pozostawania bez pracy	do 1 m-ca	0
	1-3 m-cy	2
	3-6 m-cy	0
	6-12 m-cy	0
	12-24 m-cy	0
	pow. 24 m-cy	3

Źródło: Opracowanie własne na podstawie danych z Powiatowego Urzędu Pracy

Z tabeli wnioskujemy, że w przedziale 35 – 44 lata jest 2 osoby bezrobotne, natomiast w przedziałach: 18-24, 25-34 i 45-54 jest to tylko jedna osoba. Większość tych osób pozostaje bez zatrudnienia powyżej 24 miesięcy, i są to osoby z wykształceniem policealnym i zasadniczym zawodowym.



### 2.3. Instytucje

W miejscowości Błogoszcz nie ma żadnej placówki oświatowo – wychowawczej. Dzieci i młodzież uczęszczają do Zespołu Oświatowego w Pruszyń, w którego skład wchodzi szkoła podstawowa i gimnazjum. Ogółem do szkoły uczęszcza 149 uczniów, w tym tylko 23 z Błogoszczy – 19 uczniów do szkoły podstawowej, a 4 do gimnazjum.

#### **Liczba uczniów z Błogoszczy uczęszczająca do poszczególnych klas :**

- Klasa „0”      3 uczniów
- Klasy I – III    5 uczniów
- Klasy IV – VI   11 uczniów
- Gimnazjum      4 uczniów

Na terenie gminy istnieje jeden Ośrodek Zdrowia w miejscowości Pruszyń, który obejmuje opieką medyczną 2.500 osób. W ośrodku tym funkcjonuje gabinet internistyczny, gabinet stomatologiczny. Zatrudnionych jest dwóch lekarzy / internista i pediatra, który jest jednocześnie lekarzem rodzinnym/, stomatolog i trzy pielęgniarki. Ośrodek ten zapewnia opiekę medyczną mieszkańcom pobliskich miejscowości, w tym mieszkańcom sołectwa Błogoszcz.

W zakresie ochrony przeciwpożarowej działa w sołectwie jednostka Ochotniczej Straży Pożarnej licząca 20 członków czynnych i 5 honorowych. Ponadto działa grupa młodzieży MDM licząca 15 członków.

### 2.4. Środowisko kulturowe

Rozwój środowiska kulturowego ogranicza stan techniczny istniejącej świetlicy wiejskiej. Brak warunków lokalowych niekorzystnie wpływa na budowanie życia kulturalnego we wsi. Świetlica wymaga gruntownego remontu. Konieczny jest też zakup podstawowego wyposażenia: karniszy, firanek, stolików, krzeseł, sprzętu kuchennego, sprzętu nagłośnieniowego. Ponadto w związku z utworzeniem kawiarenki internetowej potrzebny jest zakup komputerów i drukarek.

W miejscowości nie działa koło gospodyń wiejskich, nie ma zarejestrowanych stowarzyszeń.

**2.5. Miejsca i obiekty o szczególnym znaczeniu:**

Na terenie miejscowości znajdują się następujące obiekty wpisane do wykazu Państwowej Służby Ochrony Zabytków:

- **zagroda nr 9** (dom, obora i stodoła - drewniane)
- **zagroda nr 12** (spichlerz drewniany)
- **zagroda nr 17** (dom gliniany, stodoła drewniana)
- **zagroda nr 26** (dom, obora – drewniane)
- **kapliczka murowana, XX wiek.**



*Kapliczka murowana, XX wiek*



*Dom drewniany*

## Plan Odnowy Miejscowości Błogoszcz

Plan Zagospodarowania Przestrzennego dla Błogoszczy wskazuje także 2 stanowiska archeologiczne objęte ochroną prawną, będące w wykazie stanowisk archeologicznych województwa mazowieckiego. Pierwsze stanowisko obejmuje działki 45, 54/1, 55, drugie natomiast 58, 59/1, 59/2. Wszelka działalność inwestycyjna i różne roboty budowlane na obszarach tych stanowisk muszą być poprzedzone badaniami archeologicznymi, zgodnie z przepisami odrębnymi.

### **2.6. Infrastruktura techniczna**

#### ➤ **Sieć wodociągowa**

Błogoszcz jest w 100% zwodociągowana. Miejscowość zaopatrywana jest w wodę z ujęcia wody z sołectwa Stok Lacki. Stacja wodociągowa jest dwustopniowa ze zbiornikiem wyrównawczym oddana do użytku w 1990r. Stacja pracuje na trzech studniach o wydajności 69m<sup>3</sup>/h, 67m<sup>3</sup>/h i 69m<sup>3</sup>/h. Stacja uzdatniana i wodociąg eksploatowane są przez Przedsiębiorstwo Wodociągów i Kanalizacji w Siedlcach Sp. z o.o.. Długość sieci wodociągowej wynosi 2 km, natomiast ilość przyłączy to 51 sztuk.

#### ➤ **Sieć kanalizacyjna**

We wsi nie ma sieci kanalizacji sanitarnej. W latach 2010- 2013 Gmina zamierza wybudować sieć kanalizacji sanitarnej. Obecnie opracowywany jest projekt budowlany zakładający budowę kolektora sanitarnego o długości 2700 m i przykanalików długości 425 m, sztuk 73.

#### ➤ **Gospodarka energią ciepłą**

Na terenie sołectwa istnieje sieć gazowa. Długość sieci gazowej wynosi 3,8 km, a ilość przyłączy to 42 sztuki. W gminie mieszkańcy zaspokajają swoje potrzeby z indywidualnych źródeł ogrzewania. Część mieszkańców posiada kotłownię gazową, ale znaczna część budynków ogrzewana jest z kotłowni węglowej, gdyż jest to tańszy system ogrzewania.

### **2.7 Działalność gospodarcza**

Na terenie miejscowości zarejestrowanych jest zaledwie 5 podmiotów gospodarczych

Jeden większy podmiot gospodarczy to:

- **Przedsiębiorstwo handlowe AGROWER** – firma zatrudnia 11 osób i zajmuje się handlem artykułów spożywczych.

## Plan Odnowy Miejscowości Błogoszcz

Ponadto wymienić można 4 mniejsze przedsiębiorstwa:

- **Sklep spożywczo – przemysłowy** – w sklepie zatrudnione są 2 osoby; mieszkańcy robią w nim podstawowe zakupy, po pozostałe jeżdżą do Siedlec.
- **Przedsiębiorstwo handlowo – usługowe HeNa** – firma zatrudnia jedną osobę i zajmuje się handlem artykułów przemysłowych.
- **Handel hurtowy i detaliczny artykułów spożywczo – przemysłowych** – firma zatrudnia jedną osobę
- **Praktyka lekarska** – lekarz chirurgii dziecięcej

W miejscowości Błogoszcz występuje mała liczba podmiotów gospodarczych w stosunku do liczby podmiotów zarejestrowanych na terenie Gminy Siedlce, których liczba wynosi 1093. /dane z Urzędu Gminy Siedlce/

### **3. OCENA SŁABYCH I MOCNYCH STRON MIEJSCOWOŚCI – ANALIZA SWOT**

#### **Mocne strony**

- położenie w otoczeniu dużych kompleksów leśnych
- położenie w bliskiej odległości od miasta
- bogate zasoby runa leśnego
- czyste środowisko naturalne
- dobre wyposażenie w podstawową infrastrukturę techniczną: sieć wodociągowa, sieć energetyczna, gazociąg, planowane nowe inwestycje infrastrukturalne – kanalizacja sanitarna

#### **Słabe strony**

- brak infrastruktury rekreacyjno – wypoczynkowej
- mała aktywność społeczna mieszkańców
- mała liczba przedsiębiorstw
- brak kanalizacji sanitarnej
- brak gospodarstw agroturystycznych
- brak instytucji użyteczności publicznej
- słaby stan techniczny świetlicy wiejskiej
- niskie klasy bonitacyjne gruntów rolnych

## **Szanse**

- sprzyjająca polityka regionalna, w tym adresowana do rozwoju obszarów wiejskich, ze strony rządu i władz wojewódzkich, uczestnictwo m.in. w Mazowieckim Programie Odnowy Wsi
- dostępność funduszy unijnych
- rozwój gospodarczy
- dopłaty bezpośrednie do rolnictwa
- remont świetlicy wiejskiej – miejsca wspólnych spotkań mieszkańców
- rozwój turystyki i agroturystyki

## **Zagrożenia**

- brak dostatecznych środków finansowych na realizację niezbędnych inwestycji dla dalszego rozwoju wsi.
- wzrost zagrożeń patologią społeczną
- postępujące zubożenie społeczeństwa
- migracja mieszkańców do większych miast

## **4. WIZJA ROZWOJU WSI**

### **Cel nadrzędny:**

Stworzenie dobrych warunków dla rozwoju kulturalnego i dla poprawy estetyki miejscowości.

### **I. Modernizacja i rozwój infrastruktury kulturalnej i rekreacyjno - sportowej**

1. Remont budynku świetlicy wiejskiej – stworzenie centrum kulturalnego wsi.

### **II. Modernizacja i rozwój infrastruktury komunalnej**

1. Budowa sieci kanalizacji sanitarnej.
2. Wytyczenie i budowa drogi wiejskiej *Błogoszcz-Wycinka*.
3. Budowa drogi wiejskiej - od kapliczki do zbiornika przeciwpożarowego.
4. Budowa drogi wiejskiej - od kapliczki w kierunku Stoku Lackiego (*do zakrętu na Wycinkę*).

### **III. Ochrona dziedzictwa kulturowego i zasobów przyrodniczych**

1. Oczyszczenie zbiornika przeciwpożarowego i konserwacja ogrodzenia.

## Plan Odnowy Miejscowości Błogoszcz

2. Remont i naprawa dróg polnych w ramach potrzeb.

### **4.1. Remont budynku świetlicy wiejskiej w Błogoszczy.**

Głównym przedmiotem powyższego zadania priorytetowego będzie remont świetlicy wiejskiej. Remont wymaga przeprowadzenia prac, które przyczynią się do poprawy stanu technicznego budynku i poprawy wizerunku miejscowości.

Zakres prac będzie obejmował :

- wymiana okien i drzwi;
- remont dachu;
- wykonanie elewacji;
- wymiana podłóg;
- malowanie ścian;
- utwardzenie terenu
- wymiana ogrodzenia;

Wykonanie remontu świetlicy i zagospodarowanie placu wokół pozwoli stworzyć ośrodek kulturalny dla wszystkich mieszkańców Błogoszczy. Powstanie miejsce, w którym dzieci i młodzież będą mogły spędzać wolny czas.



*Świetlica wiejska*

#### **4.2. Budowa sieci kanalizacyjnej**

W latach 2010-2013 planuje się budowę sieci kanalizacyjnej. Projekt ma objąć miejscowości : Pruszynek, Pruszyn, Pruszyn-Pieńki, Wólka Leśna, Stok Lacki ul. Siedlecka i także sołectwo Błogoszcz. W tej miejscowości projekt zakłada budowę kolektora sanitarnego o długości 2700 m i przykanalików długości 425 m, sztuk 73.

### **5. OPIS PROJEKTU PRZYJĘTEGO DO REALIZACJI**

Świetlica wiejska to jedyne miejsce skupiające lokalną społeczność każdej wsi. Obiekt ten często pełni główną funkcję kulturalną i społeczną na terenach wiejskich, organizuje czas wolny mieszkańców poprzez wdrażanie zajęć prelekcyjnych i profilaktyki młodzieży czy zajęć pozalekcyjnych dla dzieci.

Świetlica to ważne miejsce dla wsi, szczególnie tak małej jak Błogoszcz., w której nie ma szkoły, biblioteki, dostępu do internetu. Miejscowości, w której młodzież i dzieci po zajęciach szkolnych skazane są na przebywanie w domach przed telewizorami.

Realizacja tego zadania uaktywni życie kulturalno – towarzyskie mieszkańców. Świetlica, w której odbywać się będą różnorodne zajęcia, szkolenia, kursy, spotkania informacyjne z ciekawymi ludźmi może oderwać ludzi młodych od telewizorów, pokazać im alternatywne sposoby spędzania wolnego czasu. Poza tym świetlica stworzy warunki do organizacji imprez okolicznościowych. W związku z brakiem przedszkola w tym rejonie, zostanie utworzony przy wyremontowanej świetlicy plac zabaw dla dzieci najmłodszych.

Budynek świetlicy wiejskiej w Błogoszczy praktycznie nie nadaje się do użytku w obecnym stanie. Konieczny jest jego kompleksowy remont oraz doposażenie, co zwiększy jego standard i pozwoli w pełni wykorzystać.

Rozwój kulturalny, choć nie przynosi bezpośrednich korzyści materialnych, wpływa na każdą dziedzinę życia, zwłaszcza, jeśli chodzi o młodzież. Może być również katalizatorem przemian społecznych. Realizacja niniejszego projektu będzie jednym z działań mających na celu zaspokojenie potrzeb społecznych i kulturalnych lokalnej społeczności.

## 6. ARKUSZ PLANOWANIA KRÓTKOTERMINOWEGO

Projekty i przedsięwzięcia przewidziane do realizacji w perspektywie dwóch lat.

Lp.	Tytuł projektu	Wartość projektu /ogółem/	Termin realizacji
1.	Przygotowanie dokumentacji	5 000	2008
	Modernizacja i remont świetlicy wiejskiej w Błogoszcz	372.457,20	2009
2.	Wytyczenie i budowa drogi wiejskiej Błogoszcz - „Wycinka”	470.000 zł	2010
	Budowa kanalizacji sanitarnej	2.705.451,11	2010

## 7. ARKUSZ PLANOWANIA DŁUGOTERMINOWEGO

Lp.	Tytuł projektu	/Wartość ogółem/	Data realizacji
1.	Budowa kanalizacji sanitarnej	2.705.451,11	2011-2013
2.	Budowa drogi wiejskiej (od kapliczki do zbiornika przeciwpożarowego)	540.000 zł	2014
3.	Budowa drogi wiejskiej-od kapliczki w kierunku Stoku Lackiego (do zakrętu na „Wycinkę”)	540.000 zł	2015



## 8. HARMONOGRAM REALIZACJI PROJEKTU

### Modernizacja – remont budynku świetlicy w miejscowości Błogoszcz

Zakres zadań planowanych do wykonania	Planowany termin rozpoczęcia zadania	Planowany termin zakończenia zadania	Koszt projektu	Koszt netto	Podatek VAT
Przygotowanie dokumentacji	2008	2008	5 000	4098	902
Roboty budowlano – montażowe i instalacyjne	VII.2009	XII.2009	372.457,20	305 292,79	67.164,41

## 9. ZGODNOŚĆ PLANU ODNOWY MIEJSCOWOŚCI ZE STRATEGIAMI I PLANAMI ROZWOJU WYŻSZEGO RZĘDU

Przedsięwzięcia ujęte w niniejszym Planie Odnowy Miejscowości są zgodne z podstawowymi założeniami zawartymi w strategicznych dokumentach dotyczących rozwoju Polski, województwa i Gminy.

Plan Odnowy Miejscowości Błogoszcz jest zgodny z następującymi dokumentami na szczeblu gminnym, powiatowym, wojewódzkim i krajowym:

1. **Plan Zagospodarowania Przestrzennego wsi: Wólka Leśna, Pruszyń, Pruszynek, Błogoszcz, Golice, Golice Kolonia, Żabokliki, Żabokliki Kolonia, Topórek, Jagodnia** zatwierdzony Uchwałą nr. XXXI/310/2005 Rady Gminy z dnia 30 czerwca 2005 roku, z przeznaczeniem działki nr 81 (świetlica wiejska) jako teren usług różnych.
2. **Studium uwarunkowań i kierunku** przyjęty Uchwałą Rady Gminy Siedlce Nr XXIV/164/2008 z dnia 30 października 2008 roku
3. **Plan Rozwoju Lokalnego Gminy Siedlce na lata 2005 – 2013** przyjęty Uchwałą nr XXVIII/288/2005 Rady Gminy z dnia 31 marca 2005 roku.
4. **Plan Rozwoju Lokalnego Powiatu Siedleckiego na lata 2005 – 2013** przyjęty Uchwałą nr XXI/124/05 Rady Powiatu w Siedlcach z dnia 4 marca 2005 roku
5. **Strategia Rozwoju Województwa Mazowieckiego do roku 2020** uchwalony na posiedzeniu Sejmiku Województwa Mazowieckiego w dniu 29 maja 2006 rok

6. **Strategia Rozwoju Kraju na lata 2007-2015** zatwierdzona przez Radę Ministrów 29 listopada 2006 roku
7. **Narodowa strategia Spójności dokument** zatwierdzony Decyzją komisji Europejskiej z dnia 7 maja 2007 roku.

Wszystkie inwestycje założone w Planie Odnowy Miejscowości są zgodne z powyższymi dokumentami. Zaplanowane w dokumencie działania mają na celu poprawę jakości życia mieszkańców wsi. Stworzą warunki dla rozwoju społeczno – ekonomicznego obszarów wiejskich i aktywizacji ludności wiejskiej. Inwestycje umożliwią rozwój tożsamości społeczności wiejskiej, zachowanie dziedzictwa kulturowego i specyfiki obszarów wiejskich oraz wpłyną na wzrost atrakcyjności turystycznej i inwestycyjnej obszarów wiejskich.

## **10. SYSTEM WDRAŻANIA PLANU ODNOWY MIEJSCOWOŚCI BŁOGOSZCZ**

Wdrażanie Planu Odnowy Miejscowości rozpocznie się poprzez wprowadzenie go w życie uchwałą Rady Gminy Siedlce. Odpowiedzialnym za jego realizację będzie Wójt Gminy. System wdrażania Planu Odnowy Miejscowości realizowany będzie w oparciu o system pomocy strukturalnej Unii Europejskiej. Poszczególne projekty będą realizowane w oparciu o zasady wydatkowania środków według źródeł ich pochodzenia, bowiem korzystanie ze środków własnych, jak i środków unijnych wymusza konieczność sprostania wielu wymogom formalnym.

W celu sprawnego wdrażania Planu Odnowy Miejscowości zostanie powołany Zespół odpowiedzialny, za zarządzanie i koordynację planem oraz wdrażanie poszczególnych zadań inwestycyjnych, zwany dalej Zespołem Zarządzającym i Koordynującym Plan.

W skład Zespołu Zarządzającego i Koordynującego Plan wejdą:

- Wójt Gminy
- Wydział Gospodarki Przestrzennej Inwestycji
- Sołtys wsi Błogoszcz
- Rada sołecka wsi Błogoszcz.

Do realizacji swoich obowiązków Zespół może tworzyć grypy robocze, korzystać z opinii niezależnych ekspertów lub usług innych instytucji.

## **11. System Monitorowania i Ocena Planu Odnowy Miejscowości**

W celu prowadzenia skutecznego monitoringu i oceny wszystkich wydatków zarówno wspólnotowych jak i gminnych, Zespół Zarządzający i Koordynujący Plan będzie monitorować związane z planem wydatki i efekty rzeczowe. System monitorowania finansowego i rzeczowego projektów dofinansowanych ze środków Unii Europejskiej będzie jednolity z obowiązującymi zasadami monitoringu zarówno finansowego jak i rzeczowego, ograniczonego do wskaźników produktów, rezultatów i oddziaływania.

Przygotowanie oceny wdrażania Planu Odnowy Miejscowości Błogoszcz należy do obowiązków Zespołu Zarządzającego i Koordynującego Plan. Wnioski Zespołu z oceny Planu będą przedstawiane bezpośrednio na poszczególnych posiedzeniach Rady Gminy Siedlce.

Ocena będzie dokonywana w następujących terminach:

- każdorazowo, przed kolejnym naborem wniosków do PROW w celu aktualizacji harmonogramu realizacji zadań oraz opisu inwestycji przewidzianych do dofinansowania w oparciu o dostępny kosztorys prac,
- po zakończeniu realizacji poszczególnych zadań przewidzianych w Planie.

Propozycje nowych zadań będą mogły być zgłaszane przez Zespół Zarządzający i Koordynujący Plan, Radę Sołecką, Wójta, bądź radnych.

Zmiany będą dokonywane w tym samym trybie, co zatwierdzenie pierwotnej wersji Planu Odnowy Miejscowości.

**PRZEWODNICZĄCY**  
**Rady Gminy**

**Janusz Mikulski**

## Plan Odnowy Miejscowości Błogoszcz